

«СОГЛАСОВАНО»

Начальник управления  
образования администрации

г. Тулы



Золотова Т.В. /

подпись

ФИО

дата

«СОГЛАСОВАНО»

Начальник отдела ГИБДД  
УМВД России по г. Туле  
подполковник полиции



С.Д. Катков /


подпись

ФИО

дата

«УТВЕРЖДАЮ»

(Руководитель  
образовательного учреждения)



Мосин Д.Г. /


подпись

ФИО

дата

«СОГЛАСОВАНО»

Начальник управления по  
транспорту и дорожному  
хозяйству администрации



города Тулы

Д.О. Ярцев /

подпись

ФИО

дата

# ПАСПОРТ

дорожной безопасности образовательного учреждения

**МБОУ «Плехановская НОШ»**

(наименование образовательного учреждения)

## **Содержание**

1. Общие сведения.
2. План – схема образовательной организации. Район расположения образовательной организации, пути движения транспортных средств и детей (обучающихся).
3. Схема организации дорожного движения в непосредственной близости от образовательной организации с размещением соответствующих технических средств организации дорожного движения, маршрутов движения детей и расположения парковочных мест.
4. Пути движения транспортных средств к местам разгрузки/погрузки и рекомендуемые безопасные пути передвижения детей по территории образовательной организации.
5. Приложения.

## **Общие сведения**

муниципальное бюджетное общеобразовательное учреждение

«Плехановская начальная общеобразовательная школа  
Тип ОУ общеобразовательное учреждение (начальное общее)

Юридический адрес ОУ: 301114 Тульская область, Ленинский район,  
р.п.Плеханово, ул.Свердлова, позиция 55

Фактический адрес ОУ: 301114 Тульская область, Ленинский район,  
р.п.Плеханово, ул.Свердлова, позиция 55

Руководители ОУ:

Директор Мосин Дмитрий Геннадьевич 89157835797

Заместитель директора  
по учебно-воспитательной  
работе Горохова Любовь Валерьевна 89509020027

Заместитель директора  
по безопасности Борзова Юлия Александровна 89207661255

Ответственные работники  
муниципального органа  
образования

Начальник отдела по работе с  
территорией  
«Плеханово» ГУ по Зареченскому ТО

Ответственные от

Скопцов С.В. 72-45-63

Инспектор группы

по

пропаганде БДД ОГИБДД УМВД России по г. Туле

Госавтоинспекции

Гудкова Н.Ю.

(должность)

(фамилия, имя, отчество)

Инспектор группы по

пропаганде БДД ОГИБДД УМВД России по г. Туле Муравлева

Д.О..

(должность)

(фамилия, имя, отчество)

32-48-98

Ответственные работники  
за мероприятия по профилактике

детского травматизма

зам. директора по безопасности

Борзова

Ю.А. \_\_\_\_\_

(должность)

(фамилия, имя, отчество)

89207661255

(телефон)

Количество учащихся 208

Наличие уголка по БДД имеется, коридор 1 этажа

*(если имеется, указать место расположения)*

Наличие класса по БДД нет

*(если имеется, указать место расположения)*

Наличие автогородка (площадки) по БДД нет

Наличие автобуса в ОУ

нет

*(при наличии автобуса)*

Владелец автобуса \_\_\_\_\_

*(ОУ, муниципальное образование и др.)*

Время занятий в ОУ:

1-ая смена: 8:45 – 13:00

2-ая смена: 13:00 – 17:25

внеклассные занятия: в течение дня

Телефоны оперативных служб:

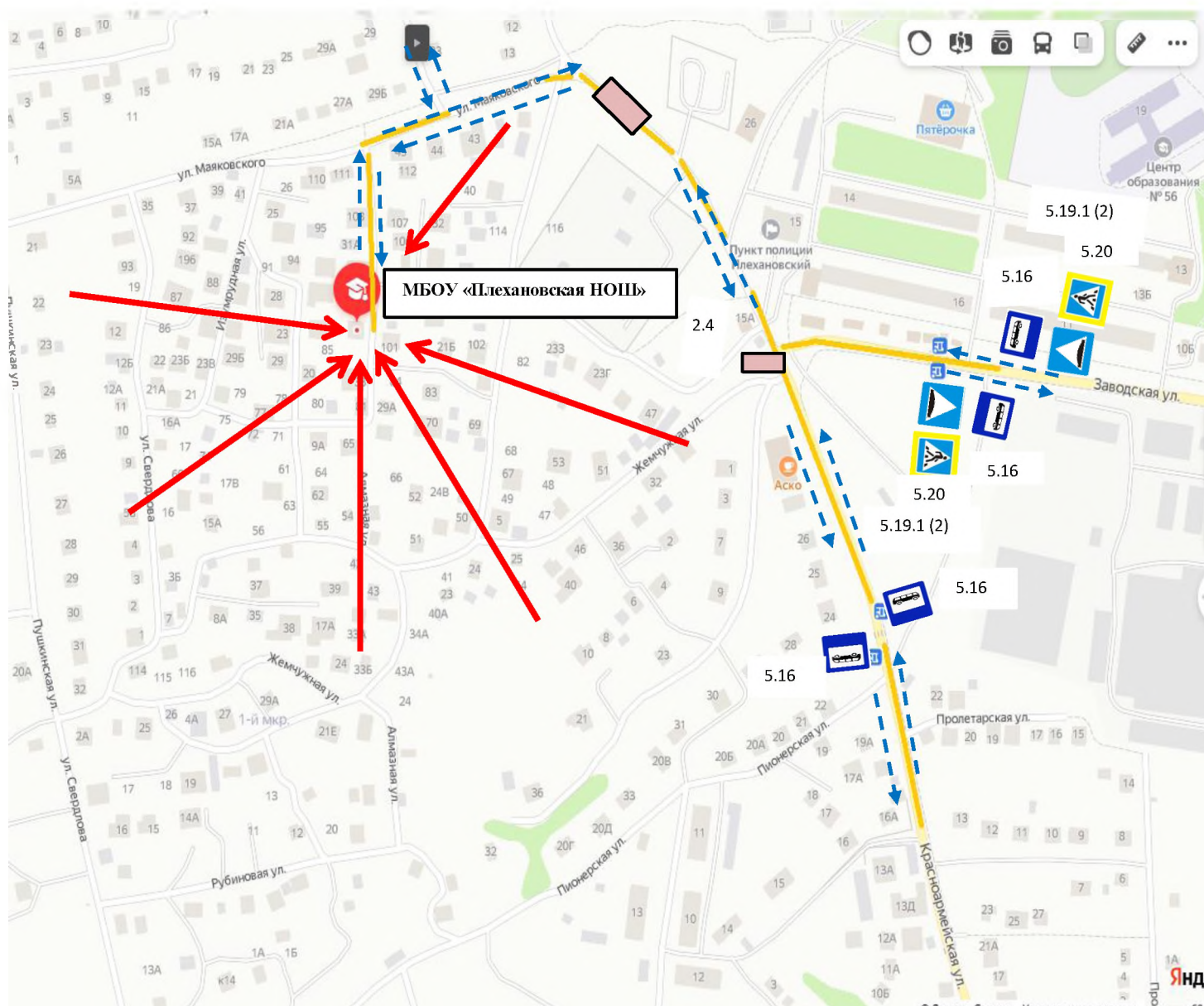
102, 32-40-00 Отдел полиции Зареченский









47-57-91, 47-23-59, 112 МЧС города Тулы

103 – скорая медицинская помощь

## 2. План-схема образовательной организации

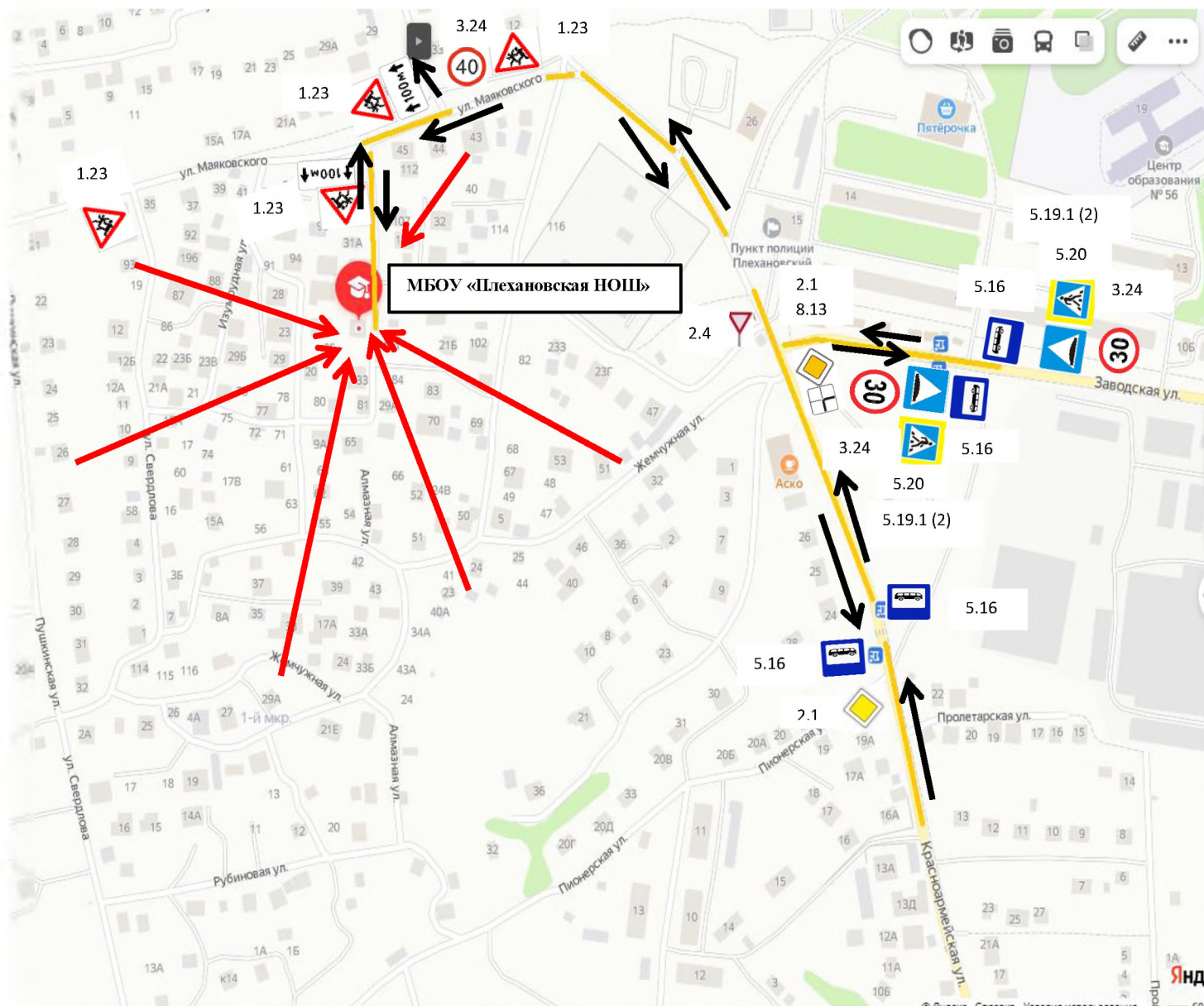
### Район расположения образовательной организации, пути движения транспортных средств и детей (обучающихся)








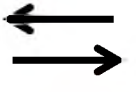






- |  |   |  |   |
|--|---|--|---|
|  | 5.16 Место остановки автобуса и (или) троллейбуса |  | Жилая застройка                           |
|  | 5.19.1 "Пешеходный переход"                       |  | Проезжая часть                            |
|  | 5.20 «Искусственная неровность»                   |  | Направление движения транспортного потока |
|  | Опасные участки                                   |  | Направление движения детей                |

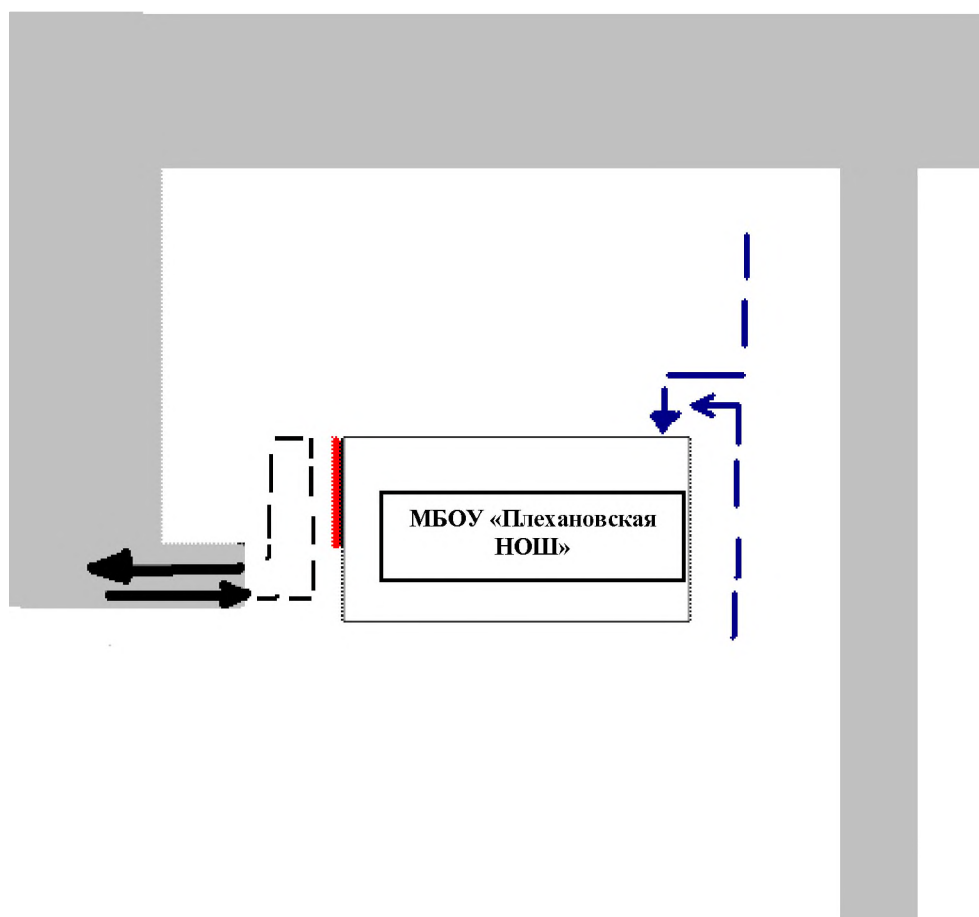



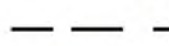


**3. Схема организации дорожного движения в непосредственной близости от образовательной организации с размещением соответствующих технических средств организации дорожного движения, маршрутов движения детей и расположения парковочных мест**



- |  |   |  |   |
|--|---|--|---|
|  | 1.23 "Дети"   |  | 5.16 Место остановки автобуса и (или) троллейбуса |
|  | 5.19.1 "Пешеходный переход"                               |  | 5.20 «Искусственная неровность»                   |
|  | 3.24 «Ограничение максимальной скорости»                  |  | Направление движения детей                        |
|  | 3.0 «Ограничение максимальной скорости»                   |  | Направление движения транспорта                   |
|  | 2.4 "Уступи дорогу"                                       |  | Проезжая часть                                    |
|  | 2.1 "Главная дорога"                                      |  |   |
|  | 2.1 "Главная дорога"<br>8.13 «Направление главной дороги» |  |   |

#### 4. Пути движения транспортных средств к местам разгрузки/погрузки и рекомендуемые безопасные пути передвижения детей по территории образовательной организации



-  въезд/ выезд грузовых транспортных средств
-  движение грузовых транспортных средств по территории образовательного учреждения
-  движение детей и подростков на территории образовательного учреждения
-  места разгрузки/погрузки